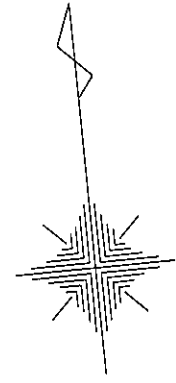
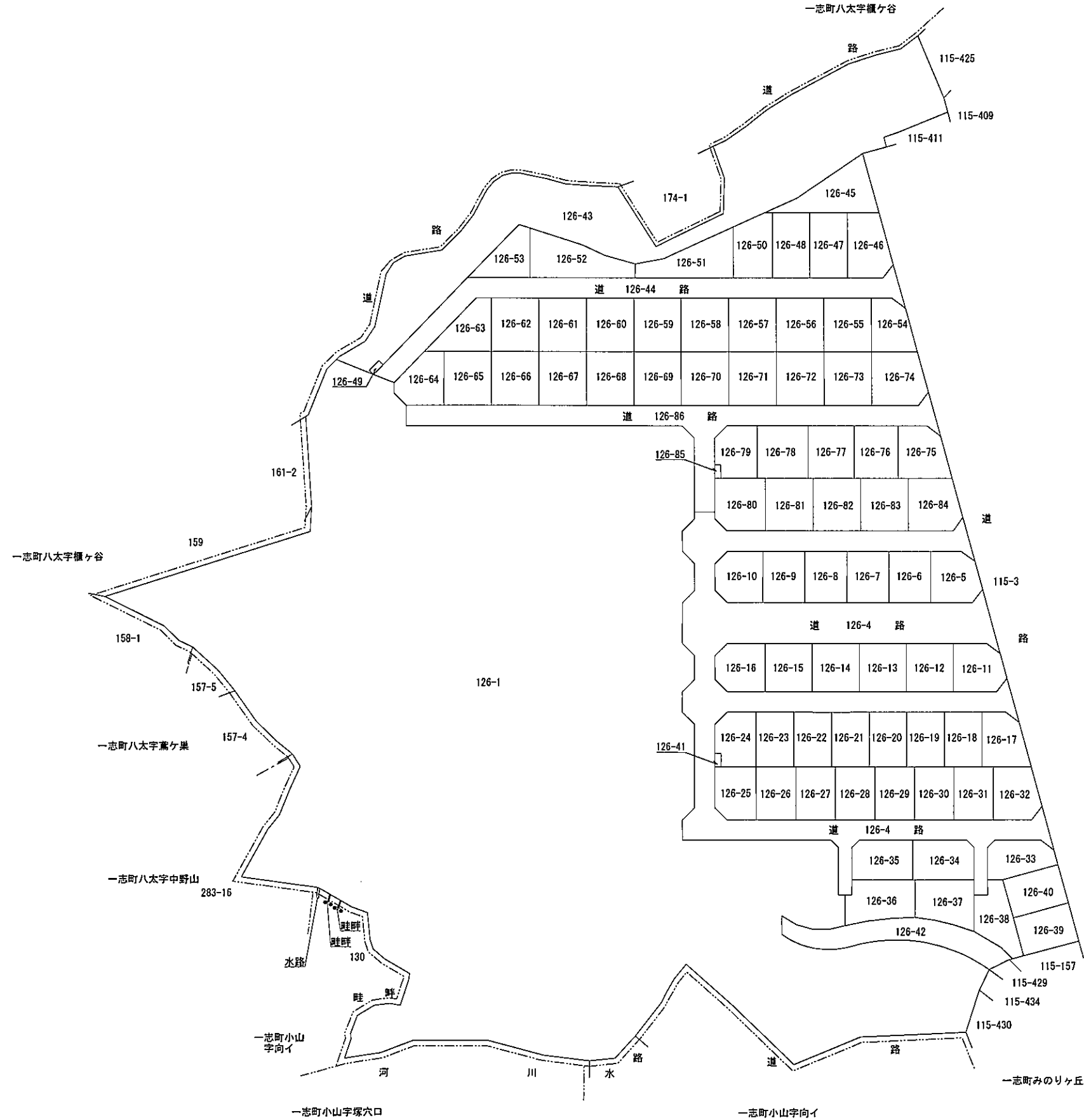


HI ●  
FU ●●  
MI ●●●

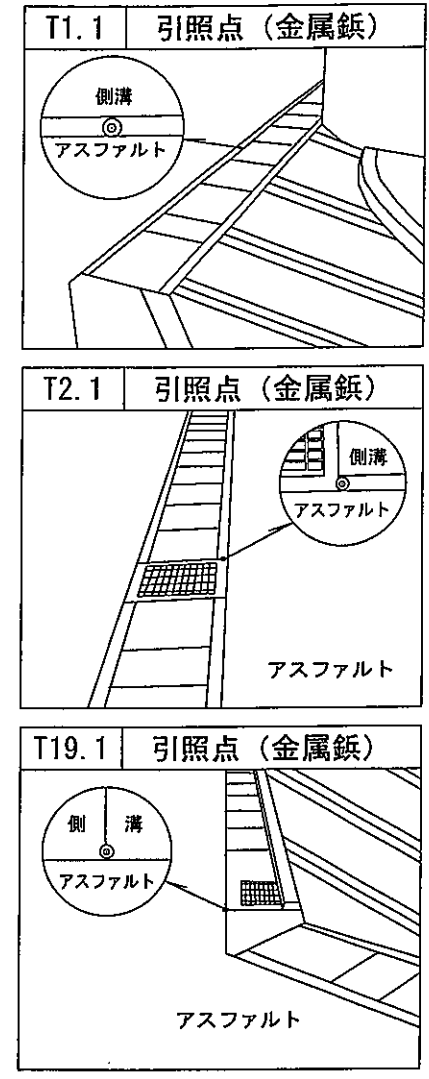
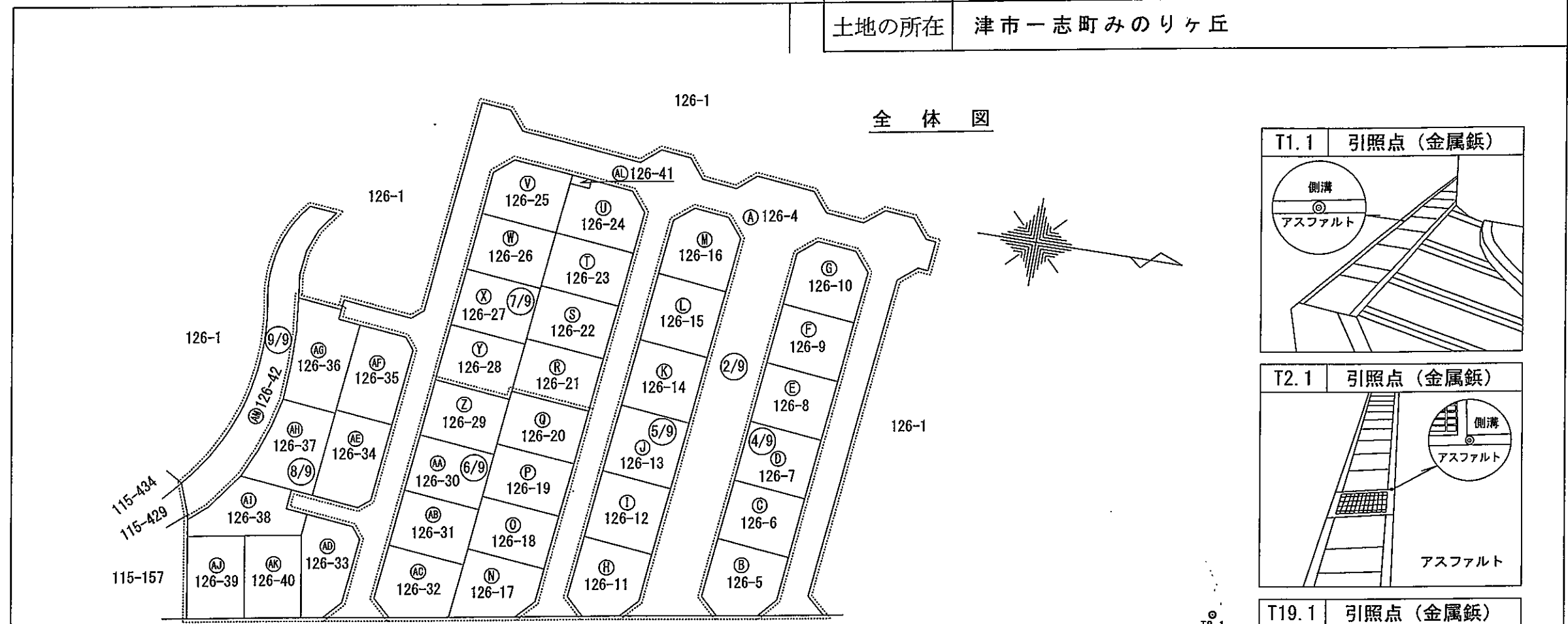
# 地番関係図 津市一志町みのりヶ丘2工区



図面名	地番関係図		
所在	津市一志町みのりヶ丘		
縮尺	1/1000	管理番号	17011
作成日	平成30年5月17日		
作成者	三重県松阪市宮町141番地1 ひふみ土地家屋調査士事務所 土地家屋調査士 吉田 稯次 TEL 0598(31)3720 FAX 0598(31)3756 MAIL touki@gy-relation.com		

地番	126-4ないし-42	地積測量図
土地の所在	津市一志町みのりヶ丘	

1/9



T19.1  
引照点  
(金属鋳)

T1.1  
引照点  
(金属鋳)

T2.1  
引照点  
(金属鋳)

面積一覧表

地番名	面積	地番名	面積	地番名	面積
① 126-29	180.8683140 m <sup>2</sup>	⑭ 126-16	195.2482720 m <sup>2</sup>	① 126-4	3509.2514155 m <sup>2</sup>
② 126-30	180.8668885 m <sup>2</sup>	⑮ 126-17	192.2411725 m <sup>2</sup>	② 126-5	201.2060775 m <sup>2</sup>
③ 126-31	180.9775590 m <sup>2</sup>	⑯ 126-18	178.1794690 m <sup>2</sup>	③ 126-6	185.0613540 m <sup>2</sup>
④ 126-32	197.6761585 m <sup>2</sup>	⑰ 126-19	178.0424705 m <sup>2</sup>	④ 126-7	185.0527955 m <sup>2</sup>
⑤ 126-33	191.5248100 m <sup>2</sup>	⑱ 126-20	178.2206745 m <sup>2</sup>	⑤ 126-8	185.0485660 m <sup>2</sup>
⑥ 126-34	208.4850295 m <sup>2</sup>	⑲ 126-21	178.0606460 m <sup>2</sup>	⑥ 126-9	185.1465865 m <sup>2</sup>
⑦ 126-35	207.2618485 m <sup>2</sup>	⑳ 126-22	178.3012665 m <sup>2</sup>	⑦ 126-10	198.4142720 m <sup>2</sup>
⑧ 126-36	236.6660575 m <sup>2</sup>	㉑ 126-23	178.3214845 m <sup>2</sup>	⑧ 126-11	197.8589365 m <sup>2</sup>
⑨ 126-37	221.6033225 m <sup>2</sup>	㉒ 126-24	181.8578415 m <sup>2</sup>	⑨ 126-12	195.9798480 m <sup>2</sup>
⑩ 126-38	201.4648145 m <sup>2</sup>	㉓ 126-25	181.8530900 m <sup>2</sup>	⑩ 126-13	195.9510560 m <sup>2</sup>
⑪ 126-39	195.4903710 m <sup>2</sup>	㉔ 126-26	180.7236355 m <sup>2</sup>	⑪ 126-14	195.9284415 m <sup>2</sup>
⑫ 126-40	195.5281495 m <sup>2</sup>	㉕ 126-27	180.7199790 m <sup>2</sup>	⑫ 126-15	195.8980865 m <sup>2</sup>
⑬ 126-41	7.0050905 m <sup>2</sup>	㉖ 126-28	180.7738115 m <sup>2</sup>		
⑭ 126-42	438.1649800 m <sup>2</sup>				
合計	10836.9246420 m <sup>2</sup>				

引照点座標一覧表

点名	X座標	Y座標	備考
T1.1	-150472.033	40654.923	金属鋳
T2.1	-150420.499	40639.538	金属鋳
T19.1	-150585.058	40672.480	金属鋳

作成者	三重県松阪市鎌田町987番地8 土地家屋調査士 吉田 穰次 (平成28年3月26日作成)	縮尺	1/1000	申請人	倉口開発株式会社 代表取締役 倉口 常雄	縮尺	1/1000
-----	--	----	--------	-----	-------------------------	----	--------

